



Direction Départementale
de l'Agriculture et de la Forêt
de l'Ariège



Liberté • Égalité • Fraternité
RÉPUBLIQUE FRANÇAISE
Préfecture de l'Ariège




rtm
Service Interdépartemental de
l'Ariège et de la Haute-Garonne

COMMUNE DE LACAVE

Plan de Prévention des Risques naturels prévisibles (P.P.R.)


1 Numéro de zone

- zones directement exposées aux risques
- zones à risque fort, moyen et champ d'expansion de crue
- zones à risque faible
- zones non directement exposées aux risques
- périmètre d'application du règlement P.P.R.



Elaboré en Mai 2002
APPROBATION : 30 décembre 2003

Echelle 1 : 5 000



Office National des Forêts